

Cambio climático, pandemia, comunidades sostenibles y prioridades de Venezuela

Climate change, pandemic, sustainable communities, and priorities in Venezuela

ARQ. ALFREDO CILENTO-SARLI

Arquitecto, Universidad Central de Venezuela, Profesor Titular-Investigador y co-fundador del Instituto de Desarrollo Experimental de la Construcción, IDEC, Facultad de Arquitectura y Urbanismo de la Universidad Central de Venezuela, UCV. Forma parte del personal docente e investigador desde 1968. Decano de la Facultad de Arquitectura y Urbanismo entre 1984 y 1987. Individuo de Número de la Academia Nacional de la Ingeniería y el Hábitat
Correo-e: alfredo.cilento@gmail.com

RESUMEN

La pandemia COVID-19 ha producido millones de muertos y decenas de millones de contagiados en el mundo, con el consecuente colapso de los sistemas de salud y de la actividad pública en general. En todo caso, el mundo pospandemia ha cambiado y sigue cambiando. A la vista de los cambios originados por la pandemia y los más estructurales y calamitosos generados por los efectos del cambio climático, los nuevos asentamientos deberán ser planificados, diseñados y construidos bajo criterios de sostenibilidad, regeneración y resiliencia, aceptando las restricciones impuestas por la presencia del coronavirus, que vino para quedarse, como el dengue, el VIH, la hepatitis... Aquí se examinan los efectos sobre las comunidades de la crisis climática-pandemia, se plantean los principios fundamentales que hemos considerado para el logro de infraestructura, equipamiento y comunidades sostenibles y regenerativas, en función del Objetivo 11 de los Objetivos de Desarrollo Sostenible (ODS) de Naciones Unidas "Ciudades y comunidades sostenibles" formuladas antes de la llegada de la COVID-19; y se plantean las que consideramos prioridades para Venezuela.

DESCRIPTORES

Cambio climático; pandemia Covid-19; comunidades sostenibles y regenerativas; infraestructura, equipamiento, edificaciones y construcción pospandemia; Venezuela prioridades.

ABSTRACT

The COVID-19 pandemic has produced millions of deaths and tens of millions of infected in the world, with the consequent collapse of health systems and public activity in general. If anything, the post-pandemic world has changed and continues to change. In view of the changes caused by the pandemic and the more structural and calamitous generated by the effects of climate change, new settlements must be planned, designed and built under criteria of sustainability, regeneration and resilience, accepting the restrictions imposed by the presence of the coronavirus, which is here to stay, such as dengue, HIV, hepatitis... This paper examines the effects on communities of the climate-pandemic crisis, sets out the fundamental principles we have considered for the achievement of sustainable and regenerative infrastructure, equipment and communities based on Goal 11 of the UN Sustainable Development Goals (SDGs) "Sustainable cities and communities" formulated before the arrival of COVID-19; and what we consider priorities for Venezuela are raised.

DESCRIPTORS

Climate change, Covid-19 pandemic, sustainable and regenerative communities, infrastructure, equipment, buildings, post-pandemic construction, Venezuela priorities.

La Conferencia de las Partes de la Convención Marco de Naciones Unidas sobre el Cambio Climático (COP, por sus siglas en inglés) es el órgano que reúne a los países firmantes de la convención celebrada por la ONU en Río de Janeiro en 1992, llamada la Cumbre de la Tierra. Durante estas conferencias del clima se han negociado varias ampliaciones del tratado de la Convención Marco de las Naciones Unidas sobre el Cambio Climático para establecer límites jurídicamente vinculantes a las emisiones de gases de efecto invernadero para los distintos países, y para definir un mecanismo de aplicación para evaluar su cumplimiento. Entre ellas el Protocolo de Kioto de 1997, que definió los límites de emisiones para las naciones desarrolladas que debían alcanzarse para 2012; y el Acuerdo de París, adoptado en 2015 (COP21), en el que todos los países del mundo acordaron intensificar los esfuerzos para intentar limitar el calentamiento global a 1,5°C por encima de los niveles de la era preindustrial, e impulsar la financiación de la acción sobre el cambio climático. Sin embargo, en los hechos, ese objetivo no se ha alcanzado. El secretario general de la ONU, António Guterres, sigue calificando la situación de catastrófica: “Seguimos en la senda de un aumento catastrófico de la temperatura, muy por encima de los dos grados centígrados, por lo que los compromisos de cero neto requieren una rápida reducción sostenida de las emisiones en esta década”.

El acuerdo en la COP26, celebrada en noviembre de 2021, hace por primera vez una mención al papel de los combustibles fósiles en la crisis climática. Pide que se reduzcan progresivamente las subvenciones al carbón y a los combustibles fósiles ineficientes. Reconoce el carbón como culpable de la crisis climática, pero solo se compromete a su “disminución gradual”, sin garantizar el objetivo de limitar el calentamiento global 1,5°C. El acuerdo propone que los Estados miembros presenten a finales de 2022 nuevos compromisos nacionales de recortes de emisiones de gases de efecto inver-

nadero, tres años antes de lo previsto, pero “teniendo en cuenta las diferentes circunstancias nacionales” lo que ralentiza los compromisos.

“Tras la COP26 es más evidente que nunca que las promesas desde arriba no bastan y que, más bien, se necesita una transformación estructural e institucional desde las bases mismas. Nuestra única esperanza de mantener el calentamiento global dentro de límites “seguros” es acelerar una transición verde con una masiva inversión pública coordinada que apunte a saltos de innovación y a un cambio de paradigma económico” (Mazzucato, 2021)

El 1º de agosto de 2021 el Panel Intergubernamental sobre Cambio Climático (IPCC) de la ONU, en un documento concluyente sobre la crisis climática planetaria –calificado por el secretario general de la ONU como “un código rojo para la humanidad”– señaló que el calentamiento global está ocurriendo más rápido de lo que los científicos pensaban anteriormente. Evitar el incremento de 1,5 grados de calentamiento es casi imposible; sin embargo, se puede mantener ese umbral crítico y evitar el empeoramiento de los impactos desastrosos de 2 grados de incremento si se actúa de inmediato (IPCC, 2021)

Lo cierto es que nos adentramos en una nueva era geológica: el Antropoceno (Acosta, 2019; 2020), una época “...definida por el enorme impacto del hombre sobre el planeta. La marca en el registro geológico perdurará mucho después de que nuestras ciudades se hayan derrumbado” (*National Geographic*, 2020) Es decir, que la Tierra está cambiando aceleradamente por efectos de la actividad humana; y ya quedó claro que el actual fenómeno de cambio climático no se debe a procesos naturales y que las medidas para frenar el coronavirus no resolverán el calentamiento global. Como lo señaló Michael Jacobs (1996), en términos del medio ambiente todo lo que la actividad económica humana hace es convertir recursos en residuos. El modelo sostenible alternativo se basa en la transformación de residuos en recursos, de

allí los planteamientos acerca del estudio del ciclo de vida de materiales y productos y sobre el concepto de *economía circular* (Cilento, 2005; Cilento, 2016) En todo caso la pandemia nos ha mostrado la necesidad de modificar sustancialmente nuestro estilo de vida consumista por excelencia por uno más modesto, menos derrochador de recursos y más respetuoso de la naturaleza, que nos ayude a construir la sostenibilidad y resiliencia de nuestros asentamientos. Como lo ha señalado Carlota Pérez reiteradamente, es necesario “redefinir la buena vida” (Pérez, 2020)

EFFECTOS SOBRE LAS COMUNIDADES DE LA CRISIS CLIMÁTICA-PANDEMIA

Refiriéndose a los efectos de la Covid-19, Michael Spence, premio Nobel de Economía 2001, señaló: “Los sectores que tuvieron que cerrar porque no podían funcionar sin una proximidad humana insegura ahora (o pronto) reabrirán. Las empresas que sobrevivieron a los cierres por la pandemia (muchas, gracias al apoyo de programas fiscales) experimentarán una rápida expansión, generada por una demanda contenida. Las tasas de crecimiento subirán durante un período limitado antes de regresar a niveles normales (...) Los sectores con el mayor potencial de crecimiento son: la aplicación de tecnologías digitales en toda la economía, la ciencia biomédica (y sus aplicaciones en atención médica y otras áreas) y las tecnologías que se ocupan de los diferentes desafíos para la sostenibilidad, especialmente aquellos asociados con el cambio climático. Estas áreas se superponen, porque están definidas más por la ciencia y la tecnología que por la producción, son fuentes clave de resiliencia para las empresas y para la sociedad en general; y esa percepción se ha visto reforzada por la pandemia y la creciente consciencia sobre los efectos del cambio climático” (Spence, 2021) La transición a fuentes de

energía renovables, la limitación del desarrollo en lugares vulnerables y la adopción de estándares de construcción más resilientes pueden ayudar a evitar los peores impactos ambientales, mientras nos adaptamos a un clima en evolución. La expansión de la conectividad de banda ancha, la creación de nuevas asociaciones sectoriales, la expansión de los programas de aprendizaje basados en el trabajo y un liderazgo más visible para los trabajadores desfavorecidos e insuficientemente representados, pueden garantizar que las industrias de infraestructura sirvan como una fuente creciente de prosperidad económica. Los estados y localidades con una base fiscal más estable pueden impulsar la inversión neta en infraestructura y experimentar con nuevos datos, diseños y proyectos. El mundo pospandemia ha cambiado y sigue cambiando (Spence, 2021)

Las consecuencias de la combinación de crisis climática y COVID-19 ya se venían asomando antes de que se declarara la pandemia como consecuencia del calentamiento global y de algunas acciones emprendidas para su mitigación. Los siguientes son los principales impactos de tales efectos (*The Economist*, 2021; Cilento y Troccoli, 2020)

1. Impacto sobre las densidades de los centros urbanos, provocados por desplazamientos hacia la periferia y ciudades intermedias, incluyendo granjas y playas, facilitados por el teletrabajo. La vida pública ha mermado por las restricciones a la libre circulación, cuarentenas y confinamientos, que mantienen a buena parte de la población trabajando desde casa. Como efectos del aislamiento para evitar el contagio, ha habido una reducción sustancial de las actividades en restaurantes y bares, cafeterías y otros locales de contacto social como ferias, museos, cines y espectáculos de toda índole. Ello ha producido una merma en la circulación de vehículos automotores en vías principales, autopistas y carreteras. Lo que también ha incidido en una reducción de las emisiones de

CO₂. Sin embargo, la Agencia Internacional de Energía (IEA) ha alertado que las emisiones de carbono están en camino de aumentar en 1.500 millones de toneladas en 2021, revirtiendo la mayor parte del declive del año 2020 originado por la pandemia. “Estimamos que la implementación plena y oportuna de las medidas de recuperación económica anunciadas hasta la fecha, resultarían en que las emisiones de CO₂ escalen a niveles récord en 2023, y continuarían aumentando después”.

2. Trabajo remoto para siempre. Mayor es el número de personas que están trabajando desde sus viviendas y otros locales cercanos: *coworking*, *home working* o teletrabajo en empresas tecnológicas y comerciales; las grandes empresas han enviado a parte de su personal a trabajar desde su casa. El teletrabajo dejó de ser una fórmula incipiente para convertirse en una opción de uso extendido. Se han desarrollado políticas de flexibilización laboral en relación a la exigencia de presencia física y cumplimiento de horario. Todo en un difícil contexto donde persistirán restricciones a la movilidad y toda la familia permanece más tiempo en casa.

El mercado laboral ahora es global: no habrá diferencia entre contratar personal local o de otras ciudades del país o incluso personal internacional por la irrupción del trabajo a distancia. Las empresas y oficinas de contratación de personal deberán reorganizarse para atraer, realizar la inducción (*onboarding*) y retener talento internacional. Las oficinas, gracias al rediseño de sus servicios (*service design*), serán espacios amables de reunión y de conexión trascendente. En el caso de Venezuela esto es muy importante en lo que respecta a la posibilidad de incorporación a distancia de la diáspora especializada en programas de recuperación de la producción, así como en áreas del sistema educativo y de ciencia y tecnología.

3. Hogares-Oficina. La vivienda se está volviendo más tecnológica y adaptada al trabajo y estudio en casa. Poder trabajar desde cualquier

lugar será prioridad para los trabajadores. Esto incentivará la mudanza a la periferia, pequeñas ciudades, granjas y playas, donde las viviendas pueden ser de mayor área y menores costos. Pero esto implica disponer de conectividad permanente a bajo costo. Internet 4G se vuelve imprescindible. Esto es una contribución positiva al reforzamiento de las ciudades intermedias, como veremos más adelante.

4. 2021, el año de la digitalización. Las alternativas digitales llegaron para quedarse. Cómo potenciar el trabajo digital en redes (*networking*) será prioritario. Las nuevas tecnologías se han hecho vitales y las nuevas empresas tecnológicas pueden desbancar a las tradicionales que no se transformen digitalmente. Se espera una irrupción masiva de la inteligencia artificial (IA). La fuerza laboral básica se reduce dramáticamente, tomando la IA las operaciones simples. Está claro que en los trabajos manuales o que requieren presencialidad, como por ejemplo atención al público, poco ha cambiado salvo unas medidas de seguridad e higiene más estrictas. Pero, sobre todo en el sector terciario, el de servicios, sí que ha ocurrido un gigantesco cambio de modelos de trabajo y de experiencia laboral para el trabajador.

La quinta generación de estándares de tecnología móvil 5G viene con una velocidad mucho mayor debido a la mayor frecuencia de las ondas de radio. Dado el creciente volumen de transferencia de datos, 5G se convierte en una solución cuya generalización afectará profundamente a varias industrias en relación con la cantidad y calidad de los datos transmitidos. Podría cambiar las limitaciones con respecto a las conexiones de tecnologías autónomas, drones y vehículos a Internet, e impulsar innovaciones en el Internet de las cosas (*IoT*) y la realidad virtual.

5. Crecimiento del comercio electrónico (*e-commerce*) Gran oportunidad para el rediseño de los servicios de las empresas y la transformación de la operación de agencias, sucursales

sales y almacenes (*branch transformation*) El *e-commerce* seguirá creciendo, y cerrará hasta un 50% de tiendas físicas; las que sobrevivan deberán adaptarse a la modalidad de venta a distancia. Locales en centros comerciales transformándose en almacenes de productos para su venta por internet generalizándose así la venta a través de catálogos virtuales y diversas formas de despacho y envío (*Courier, delivery...*)

6. Crece el comercio local. Las cadenas tradicionales de suministro a escalas mundial, regional y local se han visto afectadas de manera adversa. El comercio a escala vecinal y los mercados itinerantes a cielo abierto han reforzado su papel de comercio local: comida, experiencias, formas de interactuar y consumir productos locales naturales: ser más sano es el “nuevo lujo”.

7. Off y online: la educación nunca regresará igual. El aula de pupitres murió. El diseño de nuevas experiencias de aprendizaje (*learning experience design*) se volverá fundamental para colegios, universidades, diplomados, postgrados y la educación continua. Es el momento de rediseñar las carreras universitarias y de actualizar el sistema educativo en todos sus niveles. El título universitario ahora no se basta por sí solo, se exigen más habilidades y destrezas: iniciativa, trabajo en equipo y en redes, liderazgo, manejo de idiomas y *software*, gerencia de proyectos, creatividad...

8. Avances en la telemedicina. El sistema médico migró a lo digital para siempre con tecnología a distancia. Los diagnósticos periódicos básicos serán realizados por dispositivos electrónicos personales y servicios de atención primaria a domicilio. La medicina ya incorpora *IoT* como relojes inteligentes (*smartwatch*) y otros dispositivos (*wearables*) para monitorizar las constantes vitales y biométricas de las personas. El *boom* comercial de estos dispositivos impulsará a las empresas del sector a continuar investigando para lanzar al mercado productos cada vez más innovadores.

9. El sector terciario es severamente afectado. En particular el turismo nacional e internacional han sido duramente golpeados. Como consecuencia ha habido una merma sustancial de actividades y comercio en las ciudades de interés turístico. Menos del 50% en viajes de negocios, conferencias, exposiciones, ferias... Hoteles y vuelos parcialmente vacíos. Los viajes y el comercio minorista asociado han sido especialmente vulnerables a la pandemia. Pero, el turismo de entretenimiento volverá fortalecido, las personas apreciarán más que nunca las experiencias reales, siempre apoyadas con asistencia y gestión digital de su experiencia. Las agencias de viaje tradicionales están en vías de desaparecer frente al efecto de selección y reservas por Internet...

10. Oficinas, hoteles y centros comerciales desocupados. Adiós a las grandes oficinas, que cerrarán o se reconvertirán a un formato más eficiente. Los grandes edificios corporativos generarán espacios vacíos ofreciendo nuevas oportunidades de uso. Aparece reforzado el *coworking* al verse las grandes oficinas obligadas a rentar y compartir parte de sus espacios e instalaciones. Igual sucede con los grandes centros comerciales que están en vías de extinción o de transformarse en almacenes de empresas que distribuyen vía *courier* o *delivery*. Incluso se ha planteado la conversión de oficinas, hoteles y centros comerciales a viviendas, bibliotecas, centros culturales y granjas de alta tecnología, entre otros usos.

11. Viajes de negocio en el olvido. Como efecto de la reducción de viajes de trabajo, turismo, comerciales y para asistencia a eventos, ferias y exposiciones internacionales, la pandemia ha tenido también un impacto significativo en la industria de la aviación, debido a la reducción de la demanda de vuelos. Lo anterior ha ocasionado que aviones vuelen semivacíos entre aeropuertos, que se hayan reducido las frecuencias de vuelos, cerrado aeropuertos y que muchos aviones se encuentren en tierra.

Desde luego, los viajes aéreos han jugado un papel directo en la forma en que la COVID-19 se ha propagado alrededor del mundo. Según algunos comentaristas, la crisis resultante es la peor jamás habida en la historia de la aviación. Pero, el transporte de bienes y carga ha activado parcialmente a las aerolíneas que han aprovechado la situación de crisis y la necesidad de reorganizar las cadenas de suministro alrededor del mundo.

12. También la actividad portuaria se ha visto afectada. No solo los aeropuertos han sido afectados en su funcionamiento. La vasta red de puertos, buques portacontenedores y empresas de transporte carretero que mueve mercancías en todo el mundo está en crisis, disparando el costo de los fletes. Más de 18 meses después de declarada la pandemia, la interrupción de las cadenas de suministro globales ha empeorado, lo que genera escasez de productos de consumo y hace que sea más costoso para las empresas enviar bienes a donde se necesitan.

13. Economía circular. El reciclaje vuelve con fuerza dentro del marco de la economía circular que implica definir y alinear todas las acciones con un propósito fundamental: reducir el uso de recursos naturales no renovables, reducir, reutilizar y reciclar desperdicios y residuos, todo enfocado a un beneficio mayor de carácter global. Deconstruir en lugar de demoler; reconstruir, transformar y reusar (gráfico 1; Cilento 2016)

A la luz de los efectos mencionados y otros colaterales, será necesaria una nueva visión del desarrollo urbano y territorial, así como del comportamiento de los ciudadanos y su relación con el medio construido y el medio natural en las ciudades. Al mismo tiempo, las ciudades –dado su destacado papel como centros de trabajo, innovación y creatividad que generan empleos de calidad– pueden proporcionar respuestas para combatir el calentamiento global, como explicó en 2019 la responsable de

Gráfico 1 Economía circular



Fuente: <https://bit.ly/40Uf861>

ONU-Hábitat, Maimunah Mohd Sharif: “Las ciudades de todo el mundo constituyen la principal causa del cambio climático, pero también pueden formar parte de la solución para lograr la reducción de los nocivos gases de efecto invernadero que provocan el aumento de la temperatura global”.

¿QUÉ PODEMOS HACER FRENTE AL CAMBIO CLIMÁTICO Y LA PANDEMIA?

Las metas para el año 2030 del Objetivo 11 de los Objetivos de Desarrollo Sostenible (ODS) de la ONU: “Ciudades y comunidades sostenibles”, formuladas antes de la llegada de la COVID-19, son las siguientes:

- Asegurar el acceso de todas las personas a viviendas y servicios básicos adecuados, seguros y asequibles y mejorar los barrios marginales.
- Proporcionar acceso a sistemas de transporte seguros, asequibles, accesibles y sostenibles para todos y mejorar la seguridad

vial, en particular mediante la ampliación del transporte público, prestando especial atención a las necesidades de las personas en situación de vulnerabilidad, las mujeres, los niños, las personas con discapacidad y las personas de edad.

- Aumentar la urbanización inclusiva y sostenible y la capacidad para la planificación y la gestión participativas, integradas y sostenibles de los asentamientos humanos en todos los países. Redoblar los esfuerzos para proteger y salvaguardar el patrimonio cultural y natural del mundo.
- Reducir significativamente el número de muertes causadas por los desastres, incluidos los relacionados con el agua, y de personas afectadas por ellos, y reducir considerablemente las pérdidas económicas directas provocadas por los desastres en comparación con el producto interno bruto mundial, haciendo especial hincapié en la protección de los pobres y las personas en situaciones de vulnerabilidad.
- Reducir el impacto ambiental negativo per cápita de las ciudades, incluso prestando especial atención a la calidad del aire y la gestión de los desechos municipales y de otro tipo.
- Proporcionar acceso universal a zonas verdes y espacios públicos seguros, inclusivos y accesibles, en particular para las mujeres y los niños, las personas de edad y las personas con discapacidad. Apoyar los vínculos económicos, sociales y ambientales positivos entre las zonas urbanas, periurbanas y rurales fortaleciendo la planificación del desarrollo nacional y regional.
- Aumentar considerablemente el número de ciudades y asentamientos humanos que adoptan e implementan políticas y planes integrados para promover la inclusión, el uso eficiente de los recursos, la mitigación del cambio climático y la adaptación a él y la resiliencia ante los desas-

tres, y desarrollar y poner en práctica, en consonancia con el Marco de Sendai para la Reducción del Riesgo de Desastres 2015-2030, la gestión integral de los riesgos de desastre a todos los niveles. Proporcionar apoyo a los países menos adelantados, incluso mediante asistencia financiera y técnica, para que puedan construir edificios sostenibles y resilientes utilizando materiales locales.

Todo ello en función del hecho de que 4,5 mil millones de personas, el 55% de la población mundial, vive en ciudades, esperándose que para 2050 la población urbana llegue a los 6,5 mil millones. Las ciudades ocupan solo el 3% de la tierra, pero representan entre el 60% y el 80% del consumo de energía y al menos el 70% de las emisiones de carbono. Debido al rápido crecimiento de las urbes en el mundo en desarrollo como resultado de la creciente población y del incremento en la migración, los barrios autoproducidos se están convirtiendo en una característica muy significativa de la vida urbana. Se estima que 828 millones de personas viven en barrios pobres urbanos, y ese número va en aumento.

Los siguientes planteamientos, vinculados al Objetivo 11, han venido siendo formulados desde el año 2014 por quien esto escribe y revisados anualmente con fines docentes, en el Postgrado de Desarrollo Tecnológico de la Construcción que dicta el Instituto de Desarrollo Experimental de la Construcción, IDEC-UCV.

NUEVOS DESARROLLOS

Los nuevos desarrollos y el uso del suelo deberán estar necesariamente integrados a la red vial y de transporte y sus planes de expansión. No se deberán admitir desarrollos aislados o desconectados de la red vial y de transporte principal (lámina 1) Estas redes in-

cluirán las rutas de ciclovías y bulevares peatonales, así como calles y avenidas con aceras más amplias y arborizadas, especialmente en las zonas comerciales, que enlazarán la red de espacios públicos de la ciudad. Es factible establecer mecanismos de transferencia de derechos de desarrollo inmobiliario lo que permite

tanto financiar obras de infraestructura como el incremento en el valor del suelo, que es a su vez gravable. El objetivo es lograr ciudades compactas evitando la dispersión y el entropismo urbanos (láminas 2 y 3).

Lámina 1. Curitiba: red vial, uso del suelo y red de transporte



Fuente: <https://bit.ly/3uzEh7n>

Lámina 2

Ciudades compactas. Curitiba (Brasil), Barcelona (España), Copenhague (Dinamarca) Distinta escala.

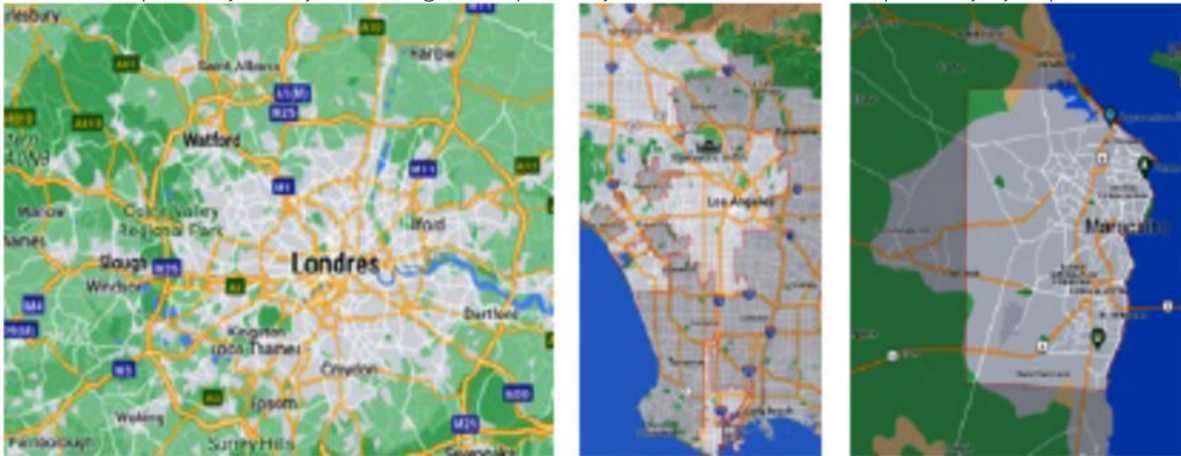


Curitiba, Brasil. Fuente: <https://bit.ly/3c0rV1H> ; Barcelona, España. Fuente: <https://bit.ly/3NRn0wW>. Copenhague, Dinamarca. Fuentes: <https://bit.ly/3Avah07>


Lámina 3. Ciudades dispersas: Londres (Reino Unido); Los Ángeles (EEUU); Maracaibo (Venezuela)



Londres: <https://bit.ly/3antkyS>. Los Ángeles: <https://bit.ly/3ast9lM> Maracaibo: <https://bit.ly/3yU0qzP>



Londres: <https://bit.ly/3NT198s> Los Ángeles: <https://bit.ly/3Ph4rDN>. Maracaibo: <https://bit.ly/3anhrbZ>.



Londres: <https://bit.ly/3NT198s> Los Ángeles: <https://bit.ly/3Ph4rDN> Maracaibo: <https://bit.ly/3anhrbZ>.



Fuentes: Londres: <https://bit.ly/3OUmtMe>. Los Ángeles: <https://bit.ly/3OSuOAb>, Maracaibo: <https://bit.ly/3yRa4mw>.

CALLES COMPARTIDAS

En los vecindarios, la prioridad en las calles y espacios vecinales será para los ancianos, madres, niños, peatones, bicicletas y vegetación. Aceras más anchas por traslado de actividades al exterior y arborización: la calle como ecosistema. Todo esto implica la adopción del modelo de calles compartidas: la *woonerf* de los Países Bajos (lámina 4).

ALTA DENSIDAD Y BAJA ALTURA

Los nuevos desarrollos serán conjuntos de baja altura con densidades medias y altas sin ascensores, no solo por los costos iniciales y de reparación y mantenimiento, sino por los efectos

residuales del distanciamiento social impuesto por la pandemia, que puede transformarse en una forma de conducta social (lámina 5).

CIUDAD 15 MINUTOS-500 METROS

La crisis de salud ha suscitado discusiones sobre el modelo de urbanización de nuestras ciudades, un modelo de aglomeraciones dispersas que prioriza la movilidad a través de vehículos a motor. Este modelo, en el que el comercio y los servicios se concentran en el centro de la ciudad mientras que en la periferia se ubican áreas estrictamente residenciales y condominios cerrados, terminó acelerando la propagación del virus, ya que personas de todos los puntos de la ciudad necesitan movilizarse

Lámina 4. Calles compartidas: Woonerf (Países Bajos); Supermanzanas (Barcelona, España)

Woonerf, o calles compartidas



Fuentes: Países Bajos; <https://bit.ly/30WjrQH>; <https://bit.ly/31EGYud>. <https://bit.ly/3uz9UOk>. Película: <https://bit.ly/3NSYSUu>

Barcelona crea supermanzanas al estilo de las woonerf de los Países Bajos (calles compartidas)



Fuentes: <https://bit.ly/3PiE55f>

<https://bit.ly/3atRA2k>,

<https://bit.ly/3an8n7d>.

diariamente al mismo lugar: donde trabajan, estudian, van al médico, etc. La razón es que las líneas de transporte público, el comercio, los equipamientos públicos e incluso los edificios de oficinas no sobreviven en zonas de baja densidad porque necesitan un gran volumen de usuarios para ser económicamente viables, por lo que tienden a establecerse en centros consolidados. En contraste con este modelo, investigadores y académicos han considerado las posibles alternativas para la ciudad pospandémica, y la manera de aprovechar esta situación para consolidar espacios más accesibles, resilientes y respetuosos con la naturaleza, bajo la idea de ciudades “poli­céntricas” o “ciudades de 15 minutos” (Ghisleni, 2021).


El modelo de la “ciudad 500 metros” garantiza que los ciudadanos puedan acceder a los servicios urbanos básicos a una distancia peatonal máxima de 500 m: guardería y preescolar, comercio local, transporte público, ambulatorio,

policía urbana... Se trata de una idea similar al de la llamada “ciudad 15 minutos” y al de Unidad Vecinal (gráfico 2).

UNIDADES VECINALES O VECINDARIOS

Actualizar el concepto de Unidad Vecinal (UV) para garantizar progresivamente que todos los servicios básicos: guarderías y preescolar, ambulatorios o centros de atención primaria de salud, comercio local, paradas de transporte público, seguridad... se encuentren a una distancia máxima de 500 metros (o 15 minutos) de los hogares. El concepto de UV ajustado a los planteamientos del V Congreso Internacional de Arquitectura Moderna (CIAM) y del arquitecto catalán Josep Lluís Sert (1902-1983), fue adoptado por el Banco Obrero (BO) con 500 a 1000 viviendas estructuradas alrededor de un centro vecinal y una escuela primaria (básica),

Lámina 5. Urbanismo de alta densidad y baja altura

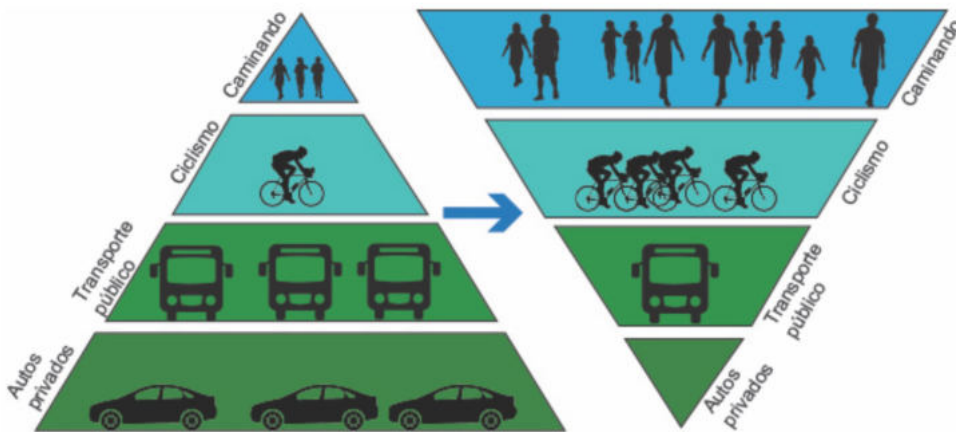


Fuentes: Tres tipos diferentes de áreas urbanas con 75 viviendas por hectárea. (Andrew Wright Associates, informe final del grupo de trabajo urbano, 1999) <https://bit.ly/3nRAH4z> <https://bit.ly/3asuBVa> <https://bit.ly/3asuBVa> <https://bit.ly/3OZUmLE>

conformada por “unidades cooperativas” de 80 a 100 viviendas, con un preescolar (kínder), un parque infantil y una edificación para el comercio local. El nuevo modelo de urbanización, con las tipologías de vivienda que lo acompa-

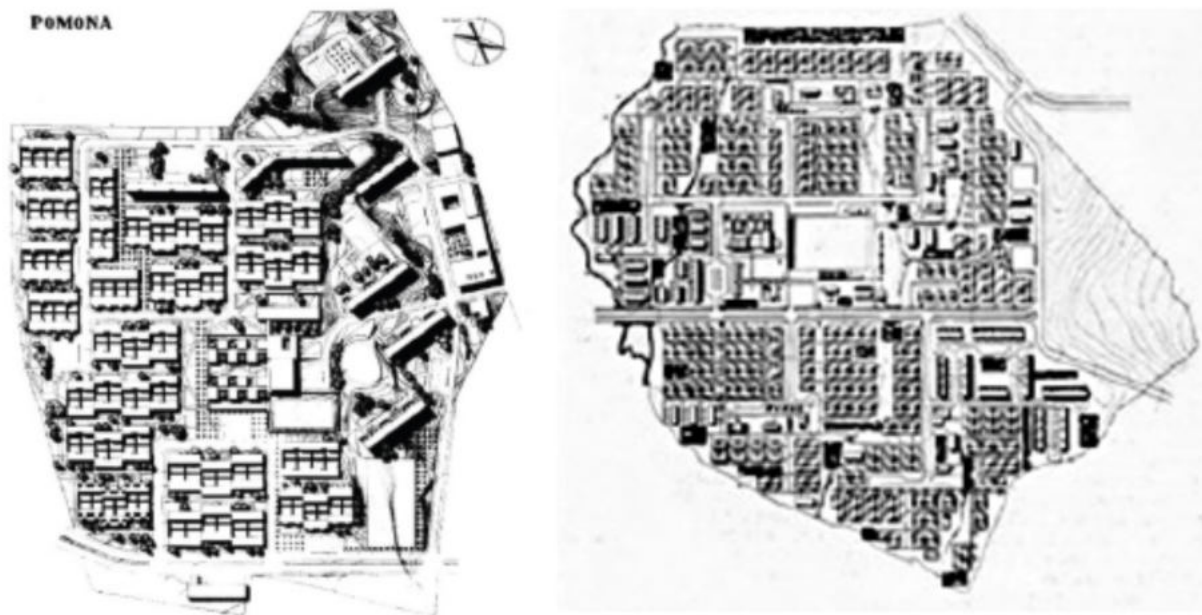
ñaban, se nutrió de la experiencia alemana de barrios obreros (*Siedlungen*) de la década de los años veinte del siglo pasado; de hecho, la propia creación del BO guarda relación con las propuestas de la socialdemocracia europea de esos años (láminas 6 y 7).

Gráfico 2. Cambio en el modo de transporte



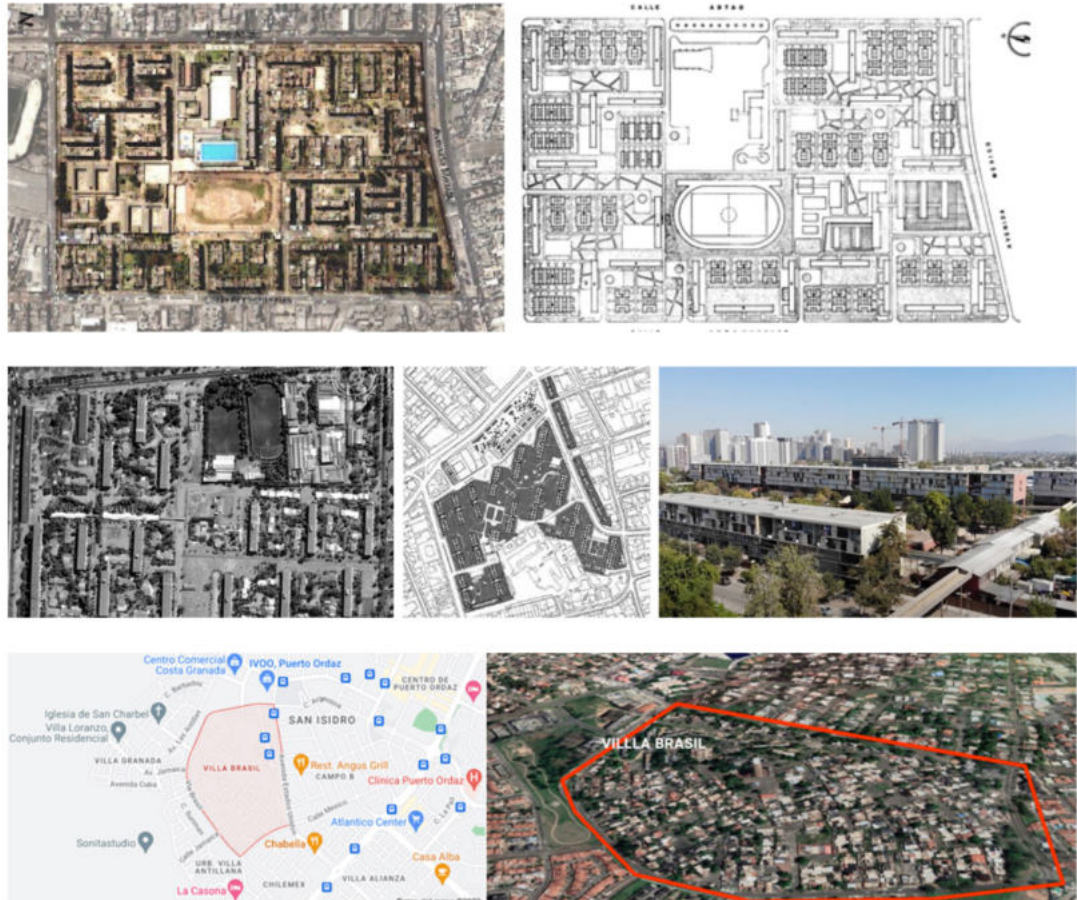
Fuente: elaboración propia

Lámina 6. UV Pomona y UV Urdaneta (Maracaibo, Venezuela)



Fuente: <https://bit.ly/3uSJoZA>.

Lámina 7 1. UV Morones (Lima); 2. UV Providencia y UV Portales (Santiago de Chile); 3. UV No 1-Villa Brasil (Puerto Ordaz, Venezuela)



Fuentes: Perú: <https://bit.ly/47tfzX5> Chile: <https://bit.ly/3QTQfD1> <https://bit.ly/3R2a2A4> Venezuela: <https://bit.ly/3NgEQw6>

MOVILIDAD URBANA SOSTENIBLE

Se trata de incorporar criterios de sostenibilidad para mejorar los requerimientos de movilidad y accesibilidad que permitan a los ciudadanos el disfrute pleno de la ciudad, con desplazamientos cortos y seguros, que economizan tiempo y energía, garantizando la protección del medio ambiente y la cohesión social. De la prioridad al automóvil a la prioridad del peatón: de largas a cortas distancias. Estructuración de una red de movilidad urbana multimodal. Sistemas de transporte público eficientes y seguros (BRT, autovía, tranvía...), incluso sistemas de vehículo compartido (*carsharing*),

y máximas facilidades para peatones y ciclistas. Integración de la red vial y el sistema de bulevares y parques (lámina 8) Prácticas expresas de seguridad vial.

Rediseño verde de avenidas y autopistas urbanas. Véanse los casos de la transformación de la autopista Scajacuada en Buffalo (EEUU) y en Seúl la demolición de la autopista elevada de Cheonggyecheon, que permitió el saneamiento del río en sus 5,8 kilómetros de recorrido urbano y un parque lineal de más de 400 ha; y en las márgenes de río Sena en París la transformación de la vía rápida en boulevard, e incluso con playas artificiales en verano (lámina 9).

Lámina 8. Movilidad urbana sostenible

- A. Pirámide de movilidad
- B. Movilidad sostenible
- C. Ciudad más sustentable
- D. Reverdecer de las calles



Fuentes: A. <https://bit.ly/47u6b5m> B. <https://bit.ly/47wIEl5> C. <https://bit.ly/3N5sUNB> D. <https://bit.ly/4a1wCBB>


Lámina 9. Transformaciones: autopista Scajacuada (Buffalo, NY, EEUU); autopista de Cheonggyecheon (Seúl); y río Sena: de autopista a boulevard y playas.

Transformación autopista Scajacuada, Buffalo, NY (EEUU)



Fuente: <https://bit.ly/3R6doCg>

Transformación de la autopista de Cheonggyecheon y Río Sena: de autopista a boulevard y playas



Fuentes: A. <https://bit.ly/3N8l4Tn>

B. <https://bit.ly/3GmSw4l> <https://bit.ly/3sZJmrR>

CIUDADES VERDES: REDES DE ESPACIOS PÚBLICOS VERDES

El objetivo es revegetar las ciudades, lo que genera un gran impacto ambiental a bajo costo, creando empleo rápidamente. Ciudades verdes (menos tráfico, más árboles) Transformar todas las áreas libres e intersticios de la ciudad en parques o mini-parques con predominio de vegetación. Red de caminos ecológicos. Bulevares, parques y espacios verdes bien equipados que promuevan la convivencia ciudadana (lámina 10) Vías y bulevares arbolados que reducen las islas de calor y la huella ecológica (lámina 11).

DISFRUTE DIURNO Y NOCTURNO DE LA CIUDAD

Hacer vivible las ciudades las 24 horas del día genera más empleo, mayor convivencia y maximización del uso de facilidades urbanas; ello requiere garantizar la iluminación, recolección de basuras y óptimas condiciones sanitarias, así como garantías de seguridad de bienes y personas (lámina 12).

Lámina 10. Ciudades verdes. Transformar todas las áreas libres en parques



Fuentes: Huella hídrica, España, <https://bit.ly/410EaAt> Curitiba, Brasil, <https://bit.ly/46Sbz1T>. Singapore, <https://bit.ly/3uACKue>

Lámina 11. Efecto térmico en vías arboladas. Vías y bulevares arbolados que reducen las islas de calor



Fuente: <https://bit.ly/3sVSRZ7>

TECHOS VERDES

Se ha extendido el uso de techos o azoteas verdes para mejorar el hábitat o ahorrar consumo de energía, usando tecnologías que cumplen una función ecológica. Cultivar frutas, verduras, flores... Esto permite mejorar la climatización del edificio, prolongar la vida del

techo, filtrar contaminantes y CO₂ del aire. Actuar como barrera acústica: el suelo bloquea los sonidos de baja frecuencia y las plantas los de alta frecuencia. También permite filtrar contaminantes y metales pesados del agua de lluvia; y proteger la biodiversidad de zonas urbanas, así como reducir la huella ecológica (lámina 13).

Lámina 12. Vida nocturna de las ciudades de Bogotá y São Paulo



Fuentes: Bogotá <https://bit.ly/3uHp3A8>.

São Paulo <https://bit.ly/4128rz1>

Lámina 13. Techos verdes. Techos o azoteas verdes para mejorar el hábitat



Fuentes: A. <https://bit.ly/3GmRkHn> B. <https://bit.ly/418B9yb> C. <https://bit.ly/46EtEjN> D. <https://bit.ly/3uDz1M6>

SERVICIOS PÚBLICOS SOSTENIBLES

Evaluación, diagnóstico y elaboración de planes de mejora de la eficiencia y sostenibilidad de los servicios de agua potable, saneamiento y drenaje, así como los de distribución de gas y recolección de basuras. El suministro continuo de agua ahora es una necesidad imperiosa: manos limpias; y será prioritario garantizar conectividad a Internet a toda la población. Manejo apropiado de las tarifas: los servicios se pagan (lámina 14).

USO DE ENERGÍAS ALTERNAS

Promover cambios en la matriz energética que permita reducir las emisiones de CO₂. Uso de energía solar, eólica, de biomasa...Uso de energías alternas en casas y vecindarios. Sin

embargo, debe mantenerse la preferencia por la iluminación y ventilación natural. En todo caso, Venezuela tiene una alta disponibilidad de fuentes de energía hidroeléctrica. Posibilidad de edificaciones energía-cero (lámina 15).

VIVIENDAS TRANSFORMABLES

De baja altura, sin ascensores y con balcones para reducir el efecto “encierro”. Acceso a las azoteas con vegetación apropiada. Techos verdes, como ya fue señalado. El propósito es facilitar la posibilidad de trabajo en el hogar: espacios de cocinar, comer y estar deben ser integrados de manera de que cada familia pueda adaptarlos a sus propias necesidades, entre ellas el teletrabajo. Solo deberían ser espacios cerrados los dormitorios y baños. Incluso el área de dormitorios podría contemplar sepa-

Lámina 14. Servicios públicos sostenibles y eficientes



Fuentes: A. <https://bit.ly/3RmTSTy> B. <https://bit.ly/3R2MvPD> C. <https://bit.ly/3N3FVXO> D. <https://bit.ly/47yapJL>

raciones con materiales y mobiliario que faciliten modificaciones a lo largo del desarrollo de la familia. Es la idea del hogar transformable que se desprende del concepto de *open*

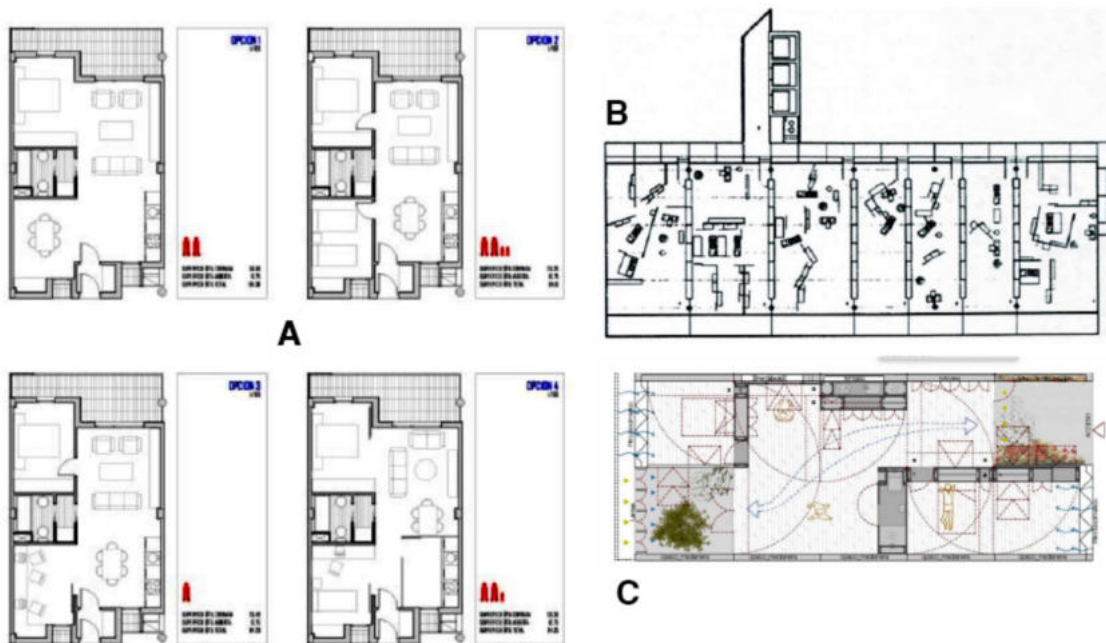
building y la idea de “vivienda productiva” una realidad que debe ser complementada con más espacios públicos equipados y accesibles (lámina 16).

Lámina 15. Fuentes de energía alternas



Fuentes: A. <https://bit.ly/3RIYtoZ> B. <https://bit.ly/47yRG0B> C. <https://bit.ly/3Gngr48> D. <https://bit.ly/3RIBYAk> E. <https://bit.ly/47BMp8P>

Lámina 16. Viviendas transformables



Fuentes: A. <https://ar.pinterest.com/lucialucentini8/vivienda-colectiva/>
 B. https://www.researchgate.net/figure/Figura-16-Vivienda-Cascara-La-flexibilidad-se-desarrolla-en-el-interior-de-los_fig4_
 C. <https://dual-arquitectura.com/proyectos/sinergia>.

PRODUCCIÓN EN EL HOGAR Y PRODUCCIÓN VECINAL

Hay un notable crecimiento de la producción en el hogar y de los servicios y organizaciones de distribución (*delivery*), que incidirá sobre las actividades comerciales y la movilidad urbana, y facilitará la producción en la casa y pequeños establecimientos en zonas residenciales (lámina 17).

Espacios para la ubicación de actividades de manufactura y talleres a pequeña escala, así como mercados populares a cielo abierto. Condiciones para facilitar nuevos emprendimientos en la comunidad. Son miles los ejemplos de empresas que han comenzado de una manera casera y artesanal. El proceso artesanal es muy valorado ya que le da al producto un estilo

propio y con el toque que sólo pueden darle las manos humanas. Promover el desarrollo de la agricultura urbana dentro del marco de una economía vecinal sostenible (lámina 18).

LAS PRIORIDADES DE VENEZUELA

Las condiciones de vida en Venezuela, de por sí catastróficas, han empeorado no solo por los efectos de la pandemia, la pobreza, la salud pública, la falta de alimentación y la falta de trabajo, sino por la urgencia de reactivación de la industria petrolera y de los sistemas de generación y distribución de electricidad, agua y combustibles, condiciones básicas para recuperar la producción de alimentos y bienes de consumo.

Lámina 17. Complejidad actual del trabajo en el hogar



Fuente: <https://bit.ly/4a1i0Ck>

Lámina 18. Producción vecinal. Comercio vecinal y mercados itinerantesFuentes: <https://bit.ly/3RovnoZ><https://bit.ly/47Dpfim>**Comercio vecinal**Fuentes: <https://bit.ly/3RovnoZ><https://bit.ly/46Euwoj>**Mercados itinerantes**Fuentes: <https://bit.ly/3sVqPgr><https://bit.ly/3uLY1aw>

Según la Organización de las Naciones Unidas para la Alimentación (FAO, 2021) Haití, Venezuela y Nicaragua son los países con mayor prevalencia de hambre en América Latina (46,8%, 27,4% y 19,3% respectivamente, segui-

dos por Guatemala 16,8% y Honduras 13,5%) Por otra parte, la Encuesta Nacional de Condiciones de Vida (ENCOVI 2021), presentada por la UCAB en octubre de 2021, revela que en el último año la pobreza extrema subió más de

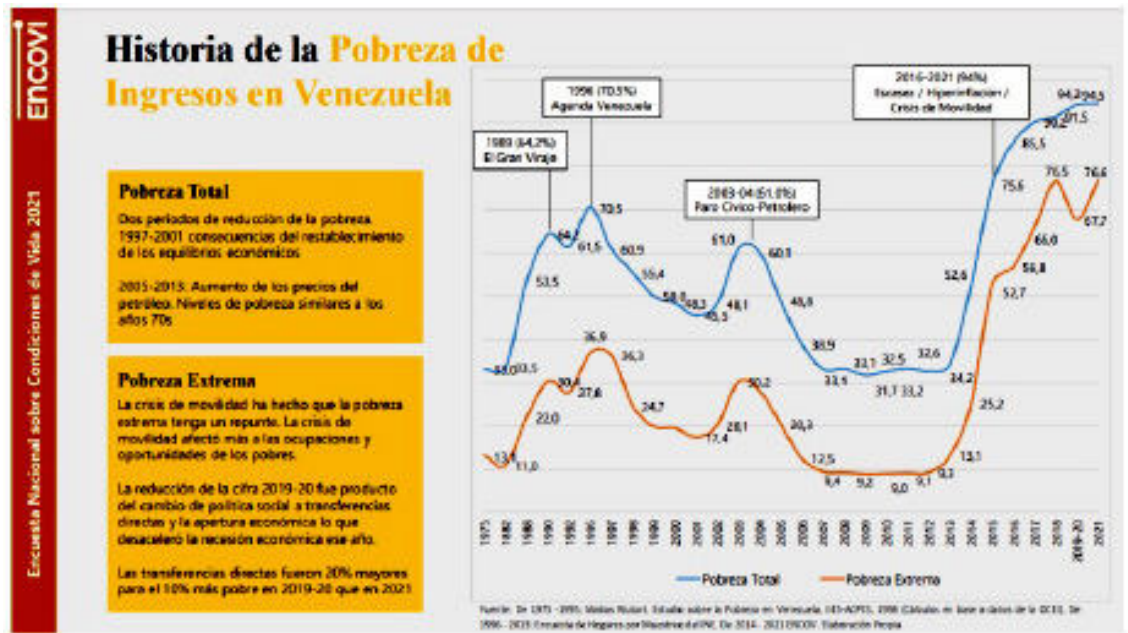
8%, el empleo formal se redujo en 1,3 millones de puestos de trabajo y la cobertura educativa cayó 5%. También aumentó la dependencia de la población de bonos y remesas. La pobreza en Venezuela se mantiene en los “niveles máximos posibles de 94,5%”, mientras que la pobreza extrema sigue creciendo y abarca dos tercios de los hogares del país, con un 76,6%, un alza de 8,9 puntos desde los 67,7% en que se ubicaba el año pasado (gráfico 3).

Para el año 2021, el número de hogares en situación de pobreza multidimensional (en privación o deterioro de condiciones como educación, vivienda, acceso a servicios públicos, ingreso y empleo) pasó de 64,8% a 65,2%, un incremento de 0,4 puntos. Entre la primera ENCOVI de 2014 y la de 2021, los hogares que entraron en condición de pobreza multidimensional crecieron 25,9 puntos, al pasar de 39,3% a 65,2% (gráfico 4).

HAY QUE PONER AL PAÍS A PRODUCIR DE NUEVO (CILENTO, 2020)

Independientemente de que a mediano y largo plazo el objetivo sería que todas las ciudades venezolanas puedan calificarse como sostenibles y regenerativas, la máxima prioridad de la Venezuela de hoy es recuperar la producción de alimentos, lo que implica un enorme impulso a la agricultura, la ganadería y la agroindustria que debería comenzar por devolver las tierras expropiadas, confiscadas o robadas a sus legítimos propietarios; y otorgarles todas las facilidades para iniciar y consolidar de nuevo los procesos productivos. Especialísima relevancia tiene la reactivación productiva de los valles de Aragua, hoy transformados en eriales abandonados, valga la redundancia, que posibilitarían una rápida recuperación de la producción agrícola y agroindustrial. Lo mis-

Gráfico 3. Pobreza en Venezuela*



Fuentes: <https://bit.ly/413522S>. De 1975-1995: Matías Riutort. Estudio sobre la Pobreza en Venezuela. IIES-ACPE. 1998 (Cálculos con base en datos de la OCEI) De 1996-2013: Encuestas de Hogares por Muestreo del INE. De 2014-2021: ENCOVI, 2021. Elaboración propia.

Gráfico 4. Pobreza multidimensional en Venezuela



Fuente: <https://bit.ly/413522S>. ENCOVI, 2020.

mo podría decirse de la producción en la región centro-occidental y en el estado Guárico.

A continuación, se presentan las que se consideran acciones claves para la recuperación del aparato productivo y calidad de vida de los venezolanos:

1. Iniciar con vigor un proceso de reindustrialización y manufactura con miras a la reducción de las importaciones e impulsar las exportaciones. Ello implica, obligatoriamente, devolver o privatizar las empresas estatizadas por el régimen, para reducir al mínimo las más de 500 pseudoempresas públicas que solo producen pérdidas millonarias: “74% de ellas (390) fueron producto de la creación, expropiación o confiscación” (Transparencia Venezuela, 2020)

2. Reconstrucción de la infraestructura nacional. Para poder recuperar la producción de alimentos, la industria nacional y las exportaciones no petroleras, se debe iniciar, de manera inmediata y paralelamente, la reconstrucción de toda la infraestructura de apoyo a la producción del país. Esto implica, entre otras acciones básicas:

- Recuperar-reconstruir toda la red vial del país incluyendo principalmente la vialidad agrícola y de penetración.
- Decidir a breve plazo cuales, de los innumerables proyectos paralizados de infraestructura, especialmente puentes y ferrocarriles, deben ser descartados definitivamente y cuáles deben ser terminados en el corto y mediano plazo.
- Paralelamente debe ser iniciado con vigor un plan integral nacional de mantenimiento y conservación de la infraestructura vial y de servicios públicos. Prioridad: Autopista Regional del Centro y Ferrocarril Caracas-Puerto Cabello.
- Hay que construir el tramo ferrocarrilero Cúa-La Encrucijada que es imprescindible para reforzar el desarrollo del eje Caracas-Valencia-Puerto Cabello.
- Completar y recuperar el sistema de electrificación del país que requiere un nuevo modelo ético de gestión; y resolver los problemas de generación, el colapso de la red de distribución y las restricciones de la red

de transmisión. Asimismo, las deficiencias de la comercialización y su impacto en la viabilidad financiera. Se debe dictar una Ley de Concesiones Eléctricas.

- Iniciar un proceso de modernización de los sistemas de transporte de carga y pasajeros urbanos y suburbanos. Modernización de terminales y creación de terminales multimodales. Resolver el suministro de autopartes, repuestos, combustible y lubricantes.
- Modernizar los puertos de La Guaira, Puerto Cabello, Guanta, Maracaibo... con el fin de mejorar los procesos de comercio exterior: importaciones y exportaciones.

3. Salud. Recuperar y completar la red hospitalaria pública: ambulatorios, hospitales, centros de salud... incluyendo un Programa integral de dotación y mantenimiento, así como la dotación de ambulancias equipadas y operadas por personal paramédico debidamente calificado. Garantizar los recursos necesarios para importación de materia prima para la producción de medicamentos y suministro de medicinas de alto costo a pacientes con enfermedades crónicas.

4. Atención al grave problema sanitario del país. Para ello recomendamos una serie de medidas urgentes:

- Atención inmediata al problema de suministro de agua potable a toda la población y a la grave situación sanitaria del país: recolección de basuras, disposición de aguas negras, contaminación de ríos, lagos y playas. Las deficiencias de los servicios de acueductos y cloacas se deben fundamentalmente a problemas institucionales: operación deficiente y falta de mantenimiento.
- Garantizar en lo posible el suministro continuo de agua, lo que implica la revisión del sistema tarifario de recaudación. Estudiar la posible reducción de la dotación de agua p.ej. a 100 litros por persona por día,

a cambio de servicio continuo de agua. Uso de artefactos sanitarios de bajo consumo.

- Captación y almacenamiento de agua de lluvia y reciclaje de aguas grises para riego. Tratamiento y recuperación de aguas residuales. Canalización al manto freático de aguas no usadas.

5. Educación, ciencia y tecnología. Educación, ciencia y tecnología tienen alta prioridad, con remuneración adecuada al personal de educación (y también al de salud), que garantice sus condiciones de vida y estabilidad. La escuela de aulas está en trance de desaparición. Sistemas mixtos: presencial y a distancia, en distintas modalidades. ¿Virtualización de la educación? Necesidad de acceso a Internet y computadoras para todos. Los niños en la casa casi todo el tiempo... Son costos de la educación a distancia. Una necesidad: contacto personal con maestros y compañeros de clase. En la escuela se forman las amistades, la tolerancia, la convivencia... Clases de laboratorio, salidas de campo, gimnasia, juegos y deportes... El mundo enfrenta una "catástrofe generacional" en educación por la pandemia, advierte el secretario general de la ONU.

URBANIZAR Y EQUIPAR LOS BARRIOS

Si más del 50 % de la población habita en barrios autoconstruidos, infraurbanizados y muy vulnerables, este es un problema que demanda atención prioritaria. Compartimos el planteamiento de Corrales y Miquilena (2018) quienes han señalado repetidamente que las medidas fundamentales para recuperar al país implican: 1. Reforma regulatoria; 2. Reforma del Estado; 3. Política de inversión a corto plazo para mejorar la educación; 4. Creación de un sistema de previsión social integral; y 5. *Programa de alianza público-privada para garantizar servicios y seguridad en los barrios pobres en 20-25 años*. De este planteamiento se desprende que la in-

fraestructura de servicios y la seguridad en los barrios deben equipararse a los del resto de la ciudad, lo que demanda inversiones y máximo interés y participación por parte de las autoridades locales y el resto de la comunidad. Pero esto ya había sido mencionado antes.

Entre 1993 y 1994, se formuló el “Plan Sectorial de Incorporación a la Estructura Urbana de las Zonas de Barrios del AMC y la Región Capital”, encargado por el MINDUR, bajo la dirección de los arquitectos Josefina Baldó y Federico Villanueva (FAU-UCV), a ejecutar en 15 años con inversión de entre 2.000 y 2.500 millones de dólares. Hubo los recursos, pero no la voluntad para ejecutar el plan. Se desarrollaron algunas experiencias piloto y luego, con los debidos ajustes, se convirtió en el “Programa de Habitación Física de las Zonas de Barrios” a cargo del Consejo Nacional de la Vivienda (Conavi). El programa nunca fue considerado prioritario por el nuevo gobierno y tuvo una accidentada vida, hasta que en 2005 fue eliminado, perdiéndose una valiosa experiencia y oportunidad; y, desde entonces, no se hace nada por mejorar los barrios. Ahora ya no hay más tiempo ni recursos.

Ahora se requiere de urgencia la formulación y ejecución de un ‘plan de contingencia’ que puede implicar la reubicación de un número importante de hogares en riesgo inminente en zonas de barrios (especialmente a la hora de un posible sismo) Las acciones que no pueden esperar más son las siguientes:

- Organizar y efectuar la reubicación de las familias ubicadas en zonas declaradas de alto riesgo o peligro inminente.
- Crear accesibilidad vehicular y peatonal hasta espacios despejados (canchas deportivas, parques, plazas...) que faciliten las labores de protección civil, atender afectados y organizar evacuaciones a la hora de una emergencia mayor.
- Mejorar de manera importante los servicios comunales del barrio: ambulatorios y escuelas, seguridad y recreación. Así como

creación de fuentes de trabajo endógenas: microempresas, cooperativas, emprendimientos familiares...

- Muy importante: garantizar servicio continuo de agua y electricidad, e Internet para todos.
- Convertir en áreas verdes las zonas despejadas e intersticios, con especies apropiadas de bajo consumo de agua y concientizar a los pobladores sobre su cuidado y mantenimiento. Barrio verde.

En conclusión: habilitar los barrios para transformar la capacidad de resistencia de la gente en fuerza positiva de acción, es decir: incrementar la resiliencia.

NOTA FINAL

Para finalizar, este testimonio de Carlota Pérez (reconocida economista y consultora internacional venezolana) Ella no plantea detener o desacelerar el crecimiento, sino desmaterializarlo: “El verde no se propagará por la culpa y el miedo, necesitamos aspiraciones y deseo” [...] “las vidas se construirán sobre una economía circular que multiplica servicios e intangibles y ofrece un crecimiento ilimitado y menos perjudicial para el medio ambiente”.

Carlota Pérez plantea una redefinición de la “buena vida” y la necesidad de que el “crecimiento verde inteligente” sea movido por un deseo de nuevos estilos de vida atractivos y aspiracionales... “podemos verlos emergiendo, como en el pasado; más servicios en lugar de más cosas, trabajo activo y creativo, un enfoque en la salud y la educación, un paso a la energía solar, un uso intenso de internet, una preferencia por la personalización sobre la conformidad, el alquiler frente a la propiedad, y el reciclaje sobre los residuos; a medida que estos nuevos estilos de vida se generalizan, ofrecen inmensas oportunidades de innovación y nuevos puestos de trabajo para atenderlos” (Pérez, 2020).

NOTAS

- 1 El Banco Obrero de Venezuela, fundado en 1929, fue la primera institución pública de vivienda de América Latina.
- 2 UCAB. Encovi 2021: https://assets.websitefiles.com/5d14c6a5c4ad42a4e794d0f7/6153ad6fb92e4428cada4fb7_Presentacion%20ENCOVI%202021%20V1.pdf
- 3 Ver: Josefina Baldó. “El programa de habilitación de barrios en Venezuela. Ejemplo del control del proceso de construcción y de administración de los recursos por parte de comunidades organizadas”. *Tecnología y Construcción* N° 23-I, 2007, pp. 9-16; y Josefina Baldó y Federico Villanueva (1998) *Un Plan para los Barrios de Caracas*. MINDUR-CONAVI, Caracas. Este importantísimo trabajo recibió en septiembre de 1995 el Premio Nacional de Investigación en Vivienda del Consejo Nacional de la Vivienda.

REFERENCIAS BIBLIOGRÁFICAS

- Acosta, Domingo (2019) *Diseñar en el Antropoceno*. Caracas, Venezuela: Editemos.
- Acosta, Domingo (2020) “Diseñar en el Antropoceno: la arquitectura más allá de la sostenibilidad”. *Entre Rayas* 128: 26-31. <https://bit.ly/3vkHLhi>
- Baldó, Josefina (2007) “El programa de habilitación de barrios en Venezuela. Ejemplo del control del proceso de construcción y de administración de los recursos por parte de comunidades organizadas”. *Tecnología y Construcción* N° 23-I, 2007, 9-16. http://saber.ucv.ve/ojs/index.php/rev_tc/article/view/12592/12325
- Baldó, Josefina y Villanueva, Federico (1998) *Un Plan para los Barrios de Caracas*. Ministerio del Desarrollo Urbano, Caracas.
- Cilento, Alfredo (2021) “Ciudades-500, ciudades policéntricas, ciudades 15 minutos”. En: CAVECON. Boletín Abril 2021. https://cavecon.org.ve/wpcontent/uploads/2021/04/CIUDADES_500.pdf
- Cilento, Alfredo y Troccoli Hernández, Marcos (2020) Coronavirus, emergencia humanitaria, crisis ambiental, teletrabajo, hospitales, escuelas y vecindarios y barrios sostenibles. SABER UCV: <http://hdl.handle.net/10872/20750>
- Cilento, Alfredo (2018) “Reconstruir a Venezuela. Primero lo primero”, *Tribuna del Investigador*. APIU-UCV. Vol. 19, No. 2, 2018: 145-149. <https://www.tribunadelinvestigador.com/ediciones/2018/2/art-13/>
- Cilento, Alfredo (2016) “Economía circular, sostenibilidad y riesgos en la construcción”, <https://bit.ly/3RXk8nN>
- Corrales, Werner y Miquilena, Tania (2018) *Venezuela, vértigo y futuro*. <https://editorialdahbar.com/libros/venezuela-vertigo-y-futuro/>
- ENCOVI 2019-2020. Encuesta Nacional de Condiciones de Vida. UCAB. Marzo 2020. <https://www.youtube.com/watch?v=gLkykNgC8AY>

- FAO (2021) Reseña del Informe Panorama regional de seguridad alimentaria y nutricional 2021, una publicación conjunta de la FAO con otras entidades como la Organización Panamericana de la Salud y la Organización Mundial de la Salud (OPS/OMS) o el Fondo Internacional de Desarrollo Agrícola (FIDA): “El hambre, la otra pandemia de América Latina, alcanza su mayor cifra de los últimos 20 años”, *Forbes México* (30-11-2021): <https://bit.ly/4aDYsEw>
- Ghisleni, Camilla (2021) “Ciudades policéntricas: un viejo concepto como futuro urbano pospandémico”. *Arch Daily*: <https://www.archdaily.cl/cl/956407/ciudades-policentricas-un-viejo-concepto-como-futuro-urbano-pospandemico>
- IPCC-Panel Intergubernamental sobre Cambio Climático (2021) *Cambio climático 2021: IPCC_AR6_WG1_SPM_Spanish.pdf*
- Jacobs, Michael (1996) *La Economía Verde: medio ambiente, desarrollo y la economía del futuro*. Icaria. https://books.google.co.ve/books/about/La_econom%C3%ADa_verde.html?id=-Ag1wbUrYj8C&redir_esc=y
- Mazzucato, Marianna (2021) “Las instituciones correctas para la transición climática”. *Project Syndicate*. <https://www.project-syndicate.org/commentary/climate-institution-building-after-cop26-by-mariana-mazzucato-2021-11/spanish>
- National Geographic* en español (2020) “Bienvenido al Antropoceno, la era del hombre” <https://www.ngenespanol.com/articulos/278898/bienvenido-al-antropoceno-era-del-hombre>.
- ONU-Objetivos de Desarrollo Sostenible. Objetivo 11: Lograr que las ciudades sean más inclusivas, seguras, resilientes y sostenibles: <https://www.un.org/sustainabledevelopment/es/>
- Pérez, Carlota (2020) “5 Economists Redefining... Everything. Oh Yes, And They’re Women.” *Forbes*. 31-05-2020: <https://www.forbes.com/sites/avivahwittenbergcox/2020/05/31/5-economists-redefining-everything--oh-yes-and-theyre-women/#2e5cf2cd714a>
- Spence, Michael (2021) “Sectores de alto crecimiento en la década post-recuperación”. *Prodavinci*. 03-05-2021. <https://prodavinci.com/sectores-de-alto-crecimiento-en-la-decada-post-recuperacion>
- The Economist* (2021) “Así será el mundo tras la pandemia”. <https://www.contrareplica.mx/nota-Asi-sera-el-mundo-tras-la-pandemia202115328>
- Transparencia Venezuela (2020) “Transparencia Venezuela señala corrupción e ineficiencia como causas de la crisis del Sistema de Salud Nacional”: <https://bit.ly/48hivqO>